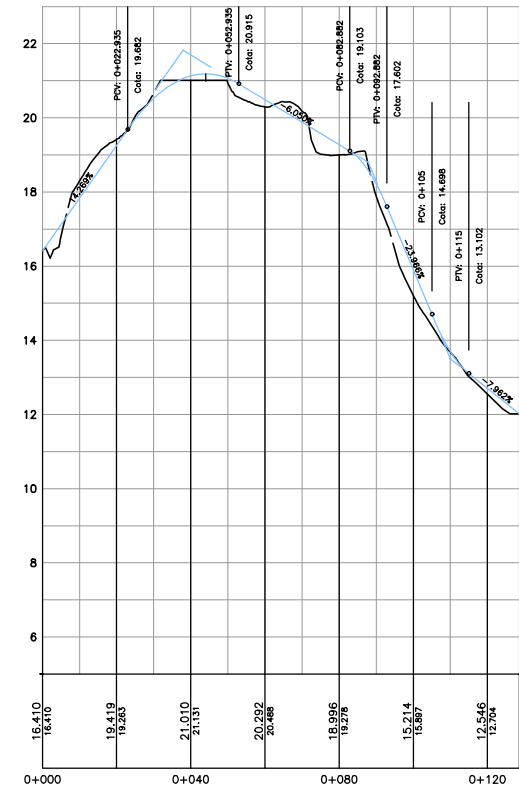
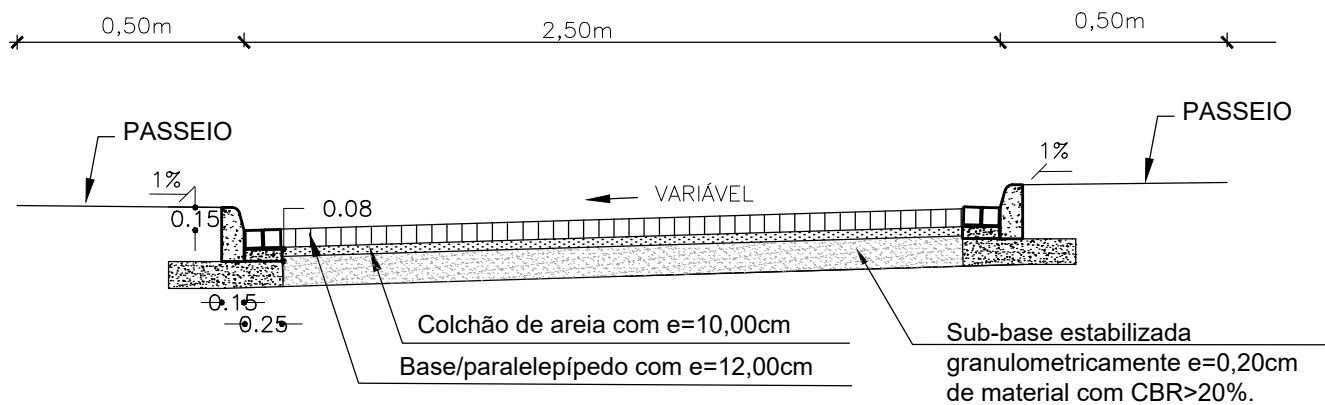


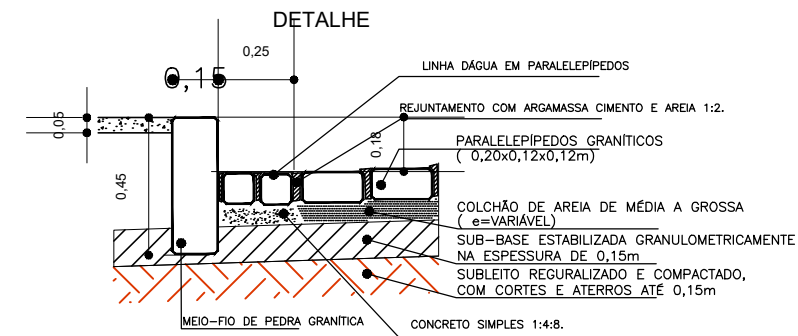
PLANTA DE LOCAÇÃO - Lev. Topográfico
ESCALA 1/1000



PERFIL LONGITUDINAL
H=1:1.000 V=1:100



CORTE ESQUEMÁTICO
ESCALA 1/50



DETALHE DRENAGEM
ESCALA 1/25



Rua Ricardo Salazar, 83, Prado, Recife-PE.
CEP 50.720-120 Fone/Fax:(0**81) 3878-5555.
e-mail:geosistemas@geosistemas.com.br
C.N.P.J.: 70.073.275/0001-30



TÍTULO DO PROJETO:
PROJETO DE INFRAESTRUTURA - UE-03 E 04 - OLINDA

CONTEÚDO:
PROJETO DA RUA NITERÓI - SAPUCAIA

PRANCHA:
ÚNICA

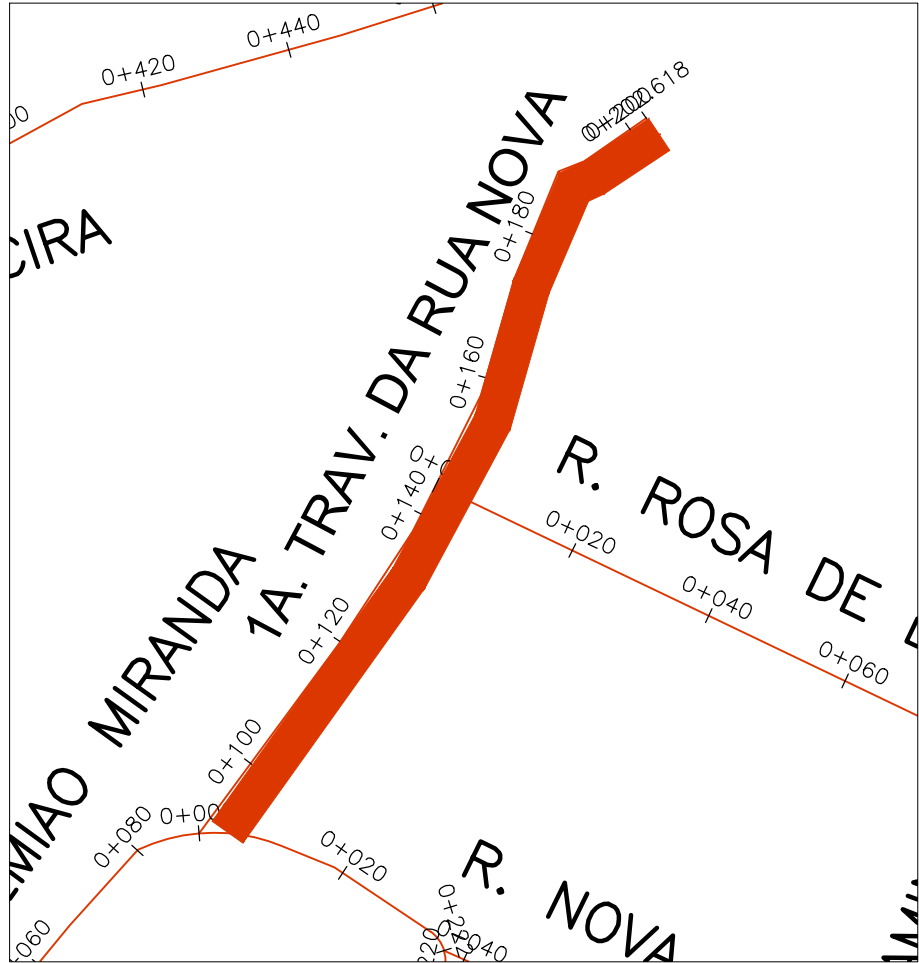


SECRETARIA DE OBRAS - SO
SECRETARIA EXECUTIVA DE URBANIZAÇÃO INTEGRADA - SEUI

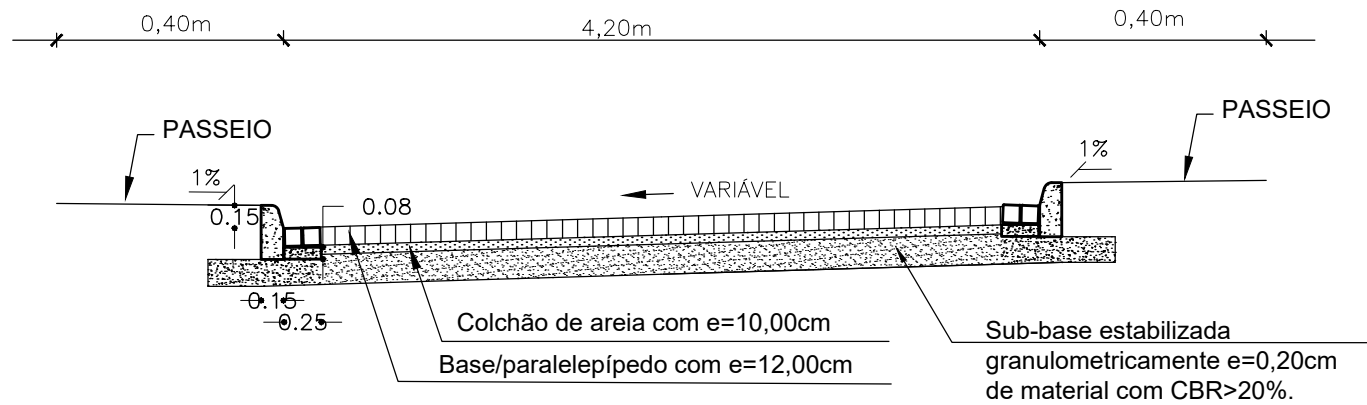
RESPONSÁVEL TÉCNICO:

DATA:
SET/2025

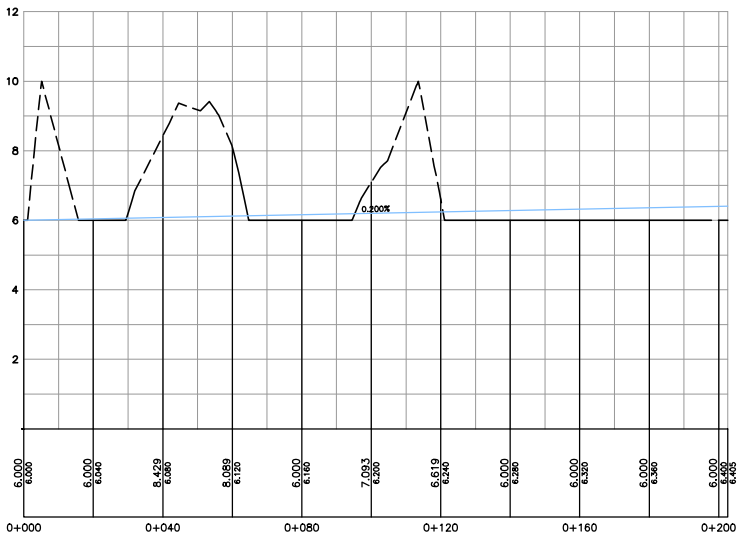
ESCALA:
INDICADA



PLANTA DE LOCAÇÃO - Lev. Topográfico
ESCALA 1/1000



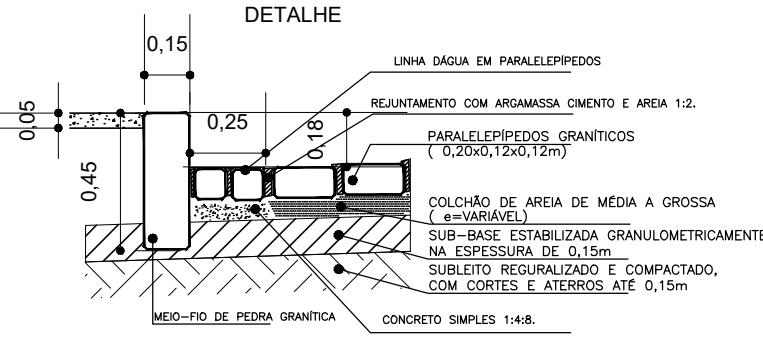
CORTE ESQUEMÁTICO
ESCALA 1/50



PERFIL LONGITUDINAL
H=1:1.000 V=1:100

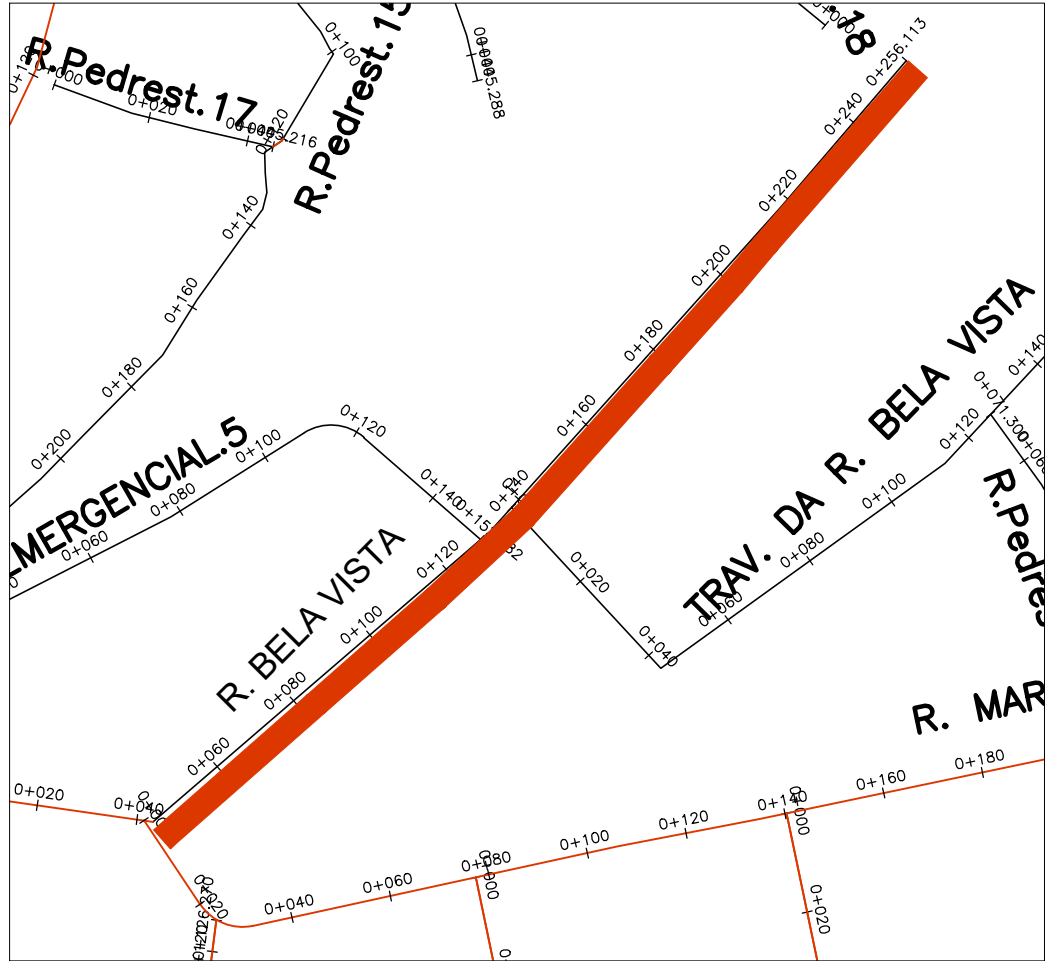


PLANTA DE SITUAÇÃO
ESCALA 1/5000

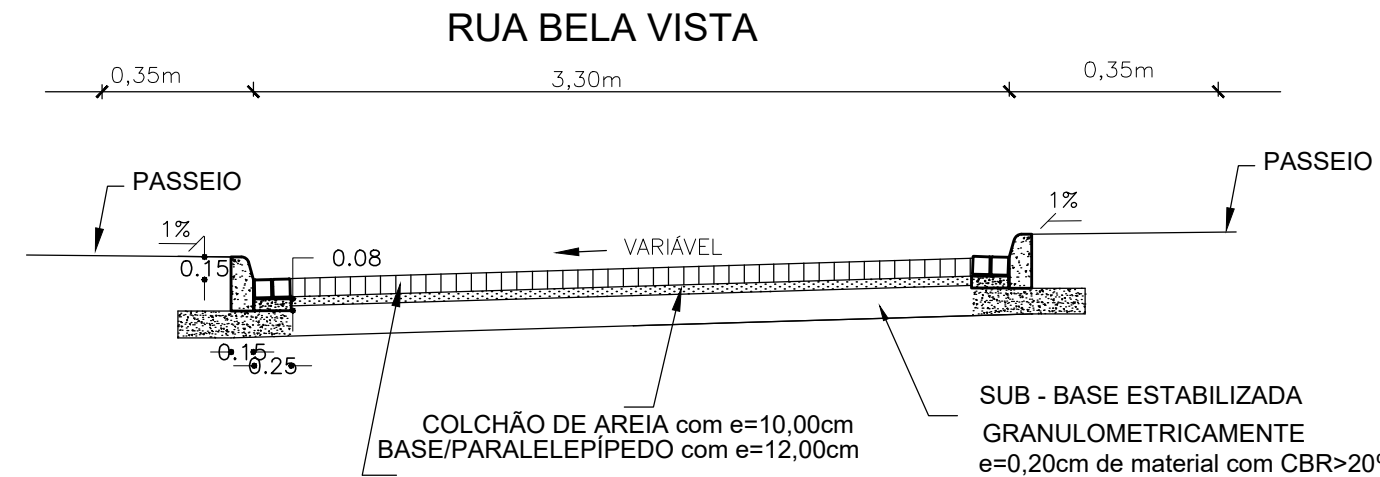


DETALHE DRENAGEM
ESCALA 1/25

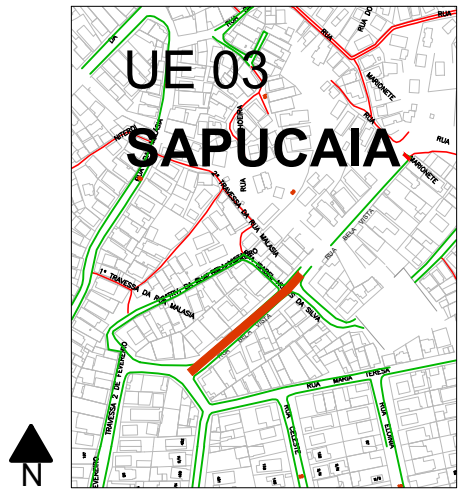
 Rua Ricardo Salazar, 83, Prado, Recife-PE. CEP 50.720-120 Fone/Fax:(0**81) 3878-5555. e-mail:geosistemas@geosistemas.com.br C.N.P.J.: 70.073.275/0001-30		TÍTULO DO PROJETO: PROJETO DE INFRAESTRUTURA - UE-03 E 04 - OLINDA	PRANCHA: ÚNICA
		CONTEÚDO: PROJETO DA 1ª TRAVESSA DA RUA NOVA - SAPUCAIA	
	SECRETARIA DE OBRAS - SO SECRETARIA EXECUTIVA DE URBANIZAÇÃO INTEGRADA - SEUI	RESPONSÁVEL TÉCNICO:	DATA: SET/2025 ESCALA: INDICADA



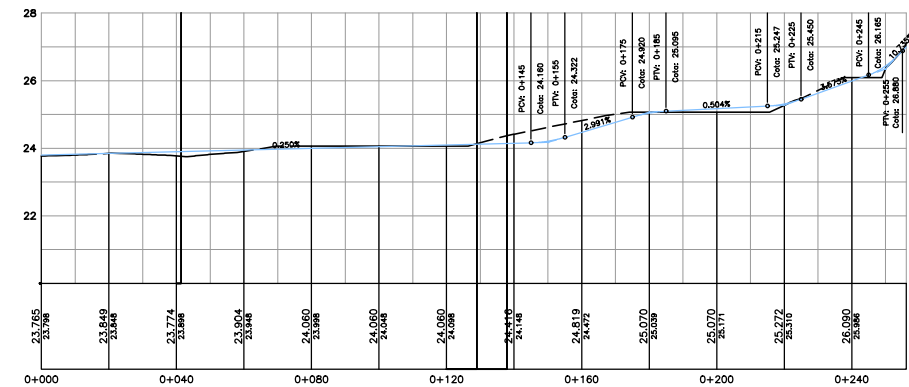
PLANTA DE LOCAÇÃO - Lev. Topográfico
ESCALA 1/1500



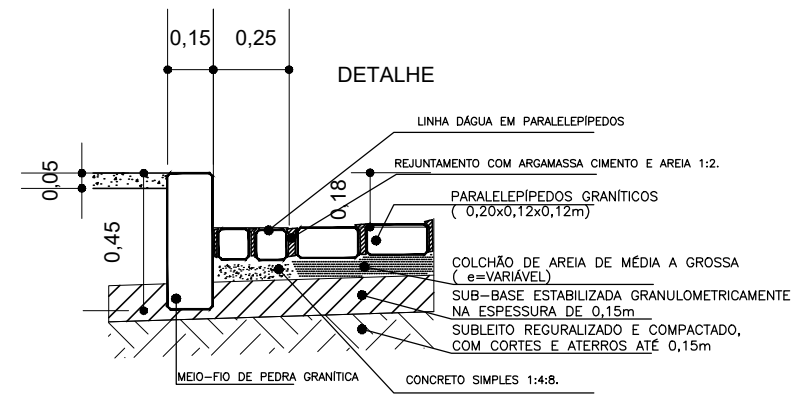
CORTE ESQUEMÁTICO
ESCALA 1/50



PLANTA DE SITUAÇÃO
ESCALA 1/5000

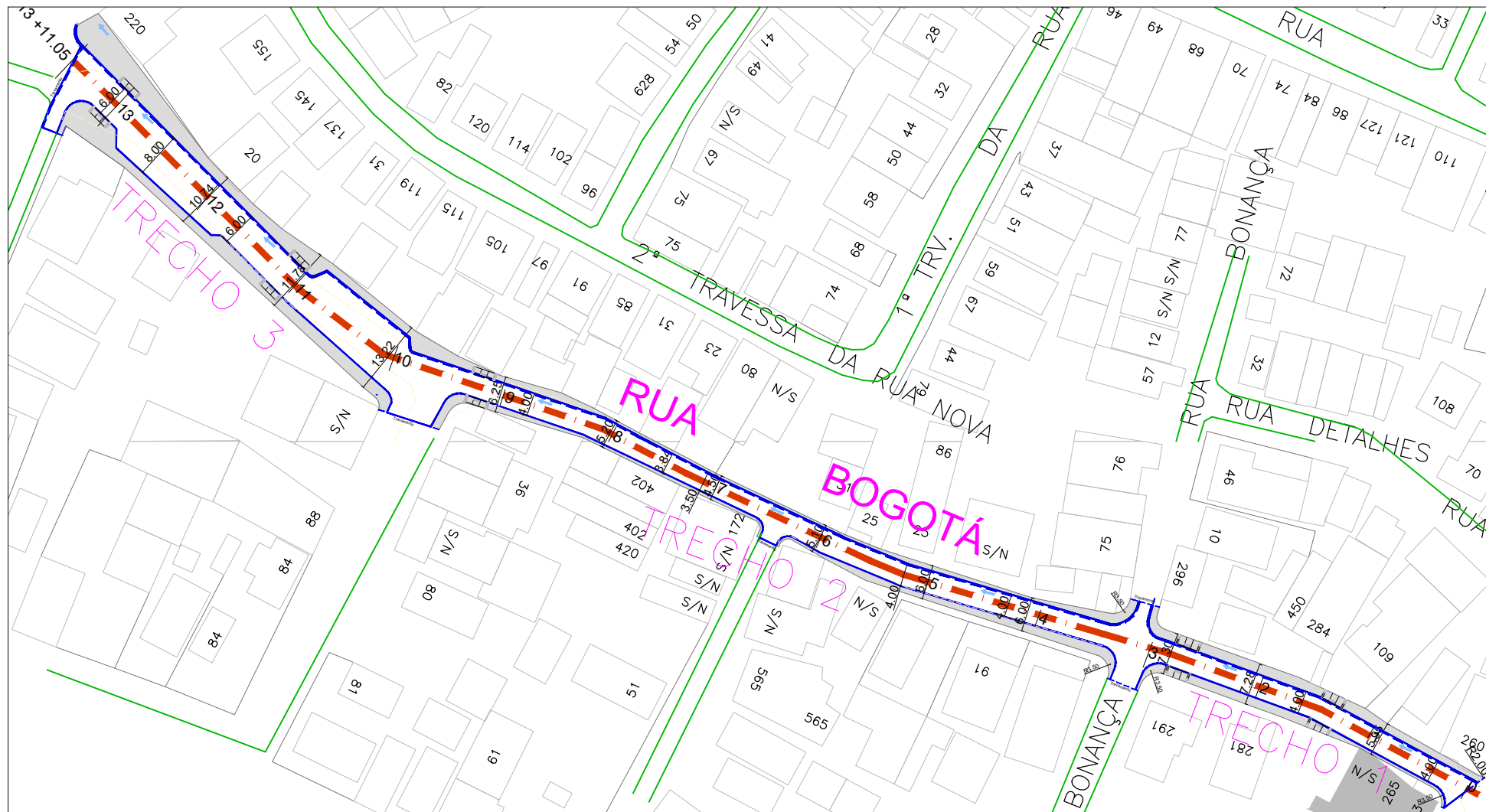


PERFIL LONGITUDINAL
H=1:1.000 V=1:100

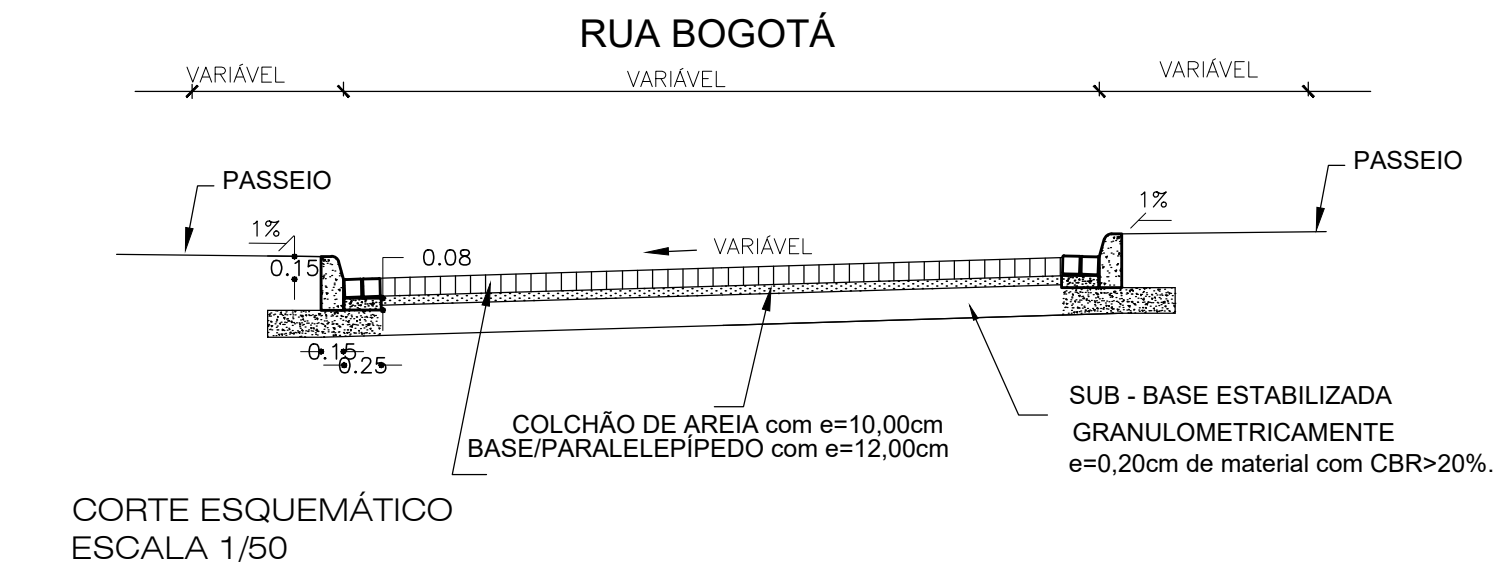


DETALHE DRENAGEM
ESCALA 1/25

 Rua Ricardo Salazar, 83, Prado, Recife-PE. CEP 50.720-120 Fone/Fax:(0**81) 3878-5555. e-mail:geosistemas@geosistemas.com.br C.N.P.J.: 70.073.275/0001-30		TÍTULO DO PROJETO: PROJETO DE INFRAESTRUTURA - UE-03 E 04 - OLINDA	PRANCHA: ÚNICA
		CONTEÚDO: PROJETO DA RUA BELA VISTA - SAPUCAIA	
	SECRETARIA DE OBRAS - SO SECRETARIA EXECUTIVA DE URBANIZAÇÃO INTEGRADA - SEUI	RESPONSÁVEL TÉCNICO:	DATA: SET/2025 ESCALA: INDICADA



PLANTA DE LOCAÇÃO - Lev. Topográfico
ESCALA 1/1000



Rua Ricardo Salazar, 83, Prado, Recife-PE.
CEP 50.720-120 Fone/Fax: (0**81) 3878-5555.
e-mail: geosistemas@geosistemas.com.br
C.N.P.J.: 70.073.275/0001-30



TÍTULO DO PROJETO
PROJETO DE INFRAESTRUTURA - UE-03 E 04 - OLINDA

CONTEÚDO:
PROJETO DE PAVIMENTAÇÃO DA RUA BOGOTÁ - SAPUCAIA

PRANCHA:
ÚNICA

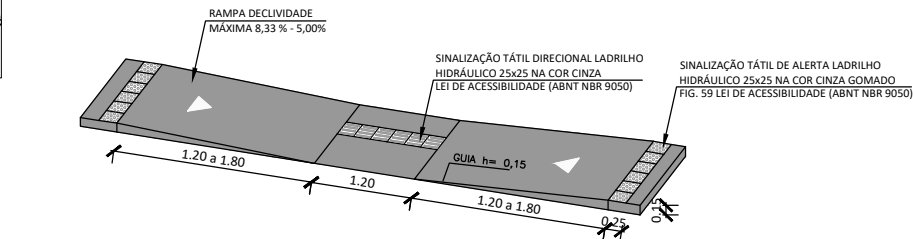
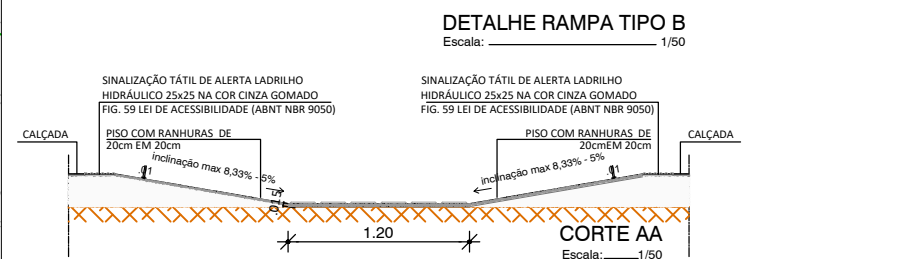
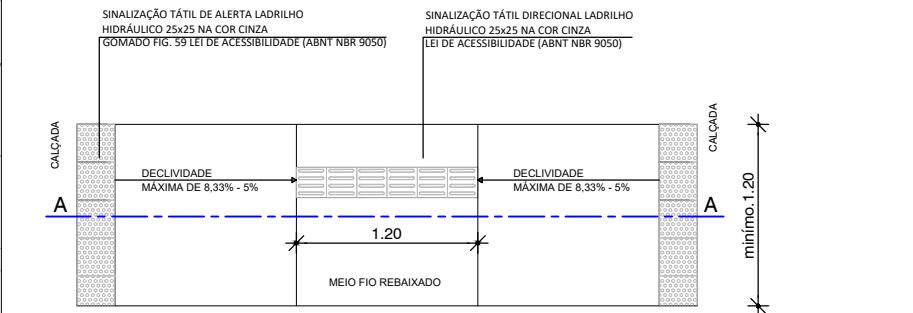
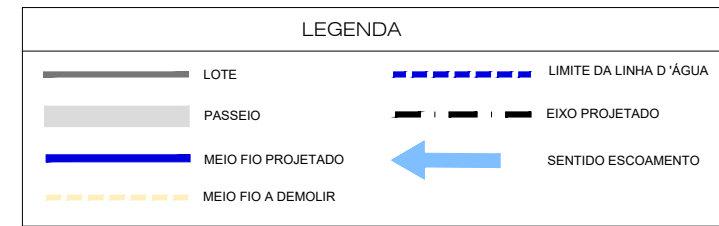


SECRETARIA DE OBRAS - SO
SECRETARIA EXECUTIVA DE URBANIZAÇÃO INTEGRADA - SEUI

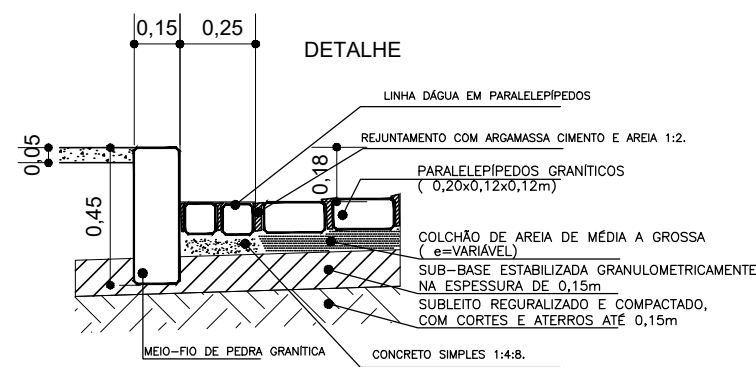
RESPONSÁVEL TÉCNICO:

DATA:
SET/2025

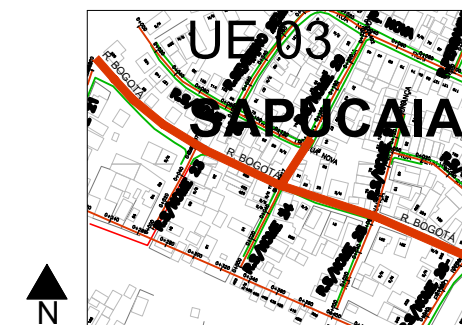
ESCALA:
INDICADA



PERSPECTIVA RAMPA



DETALHE DRENAGEM
ESCALA 1/25



PLANTA DE SITUAÇÃO
ESCALA 1/5000

